

Схема расположения границ публичного сервитута

Объект: Газопровод-ввод до границы земельного участка по адресу: Пермский край, м.о. Пермский, д. Хмели, тер СОСН Красава, ул. Энтузиастов, д.191
(кад №59:32:1790002:403) (под строительство газопровода давлением до 1,2 Мпа, для размещения которого не требуется разрешения на строительство)

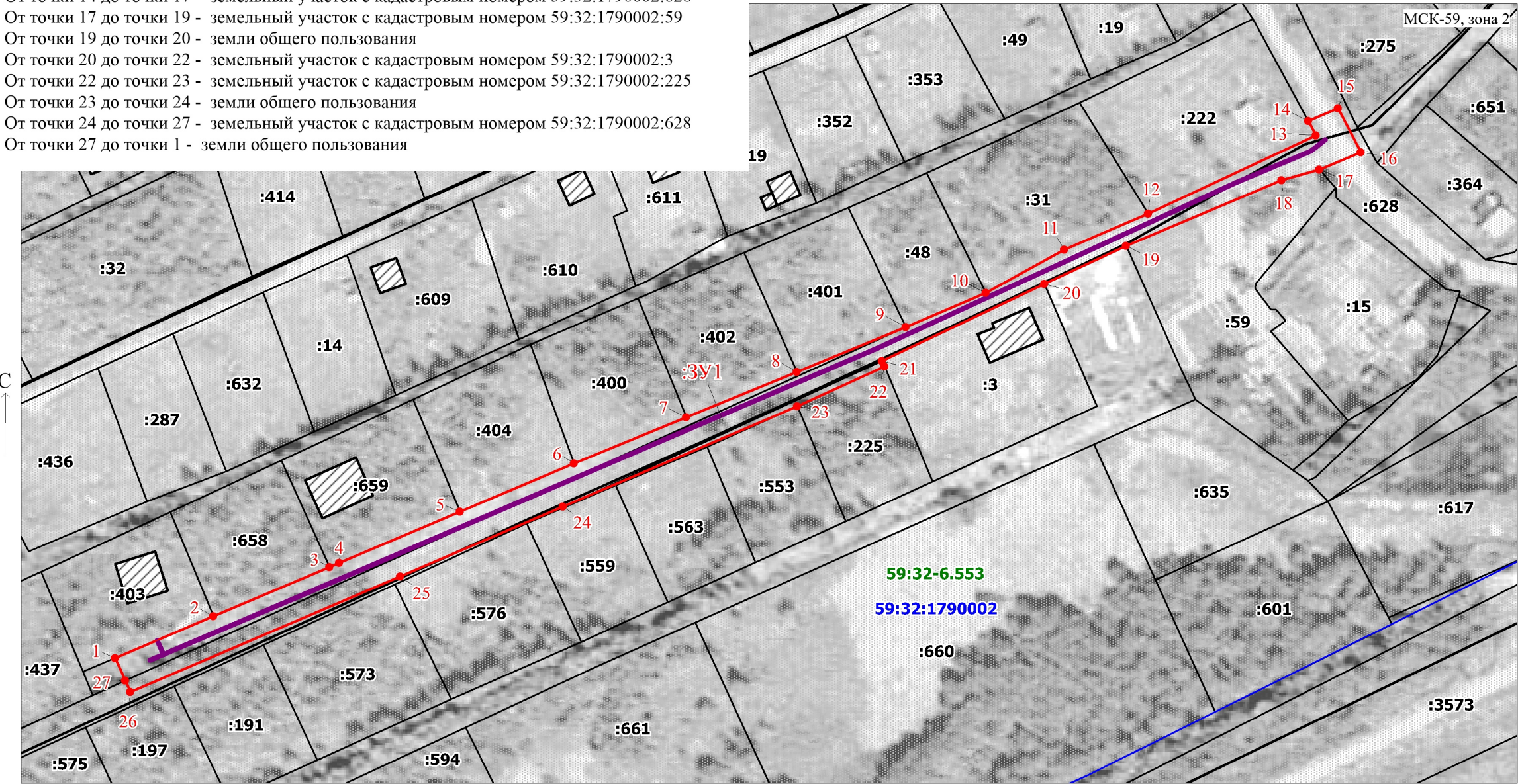
Местоположение: Пермский край, м.о. Пермский, д. Хмели, тер СОСН Красава, ул. Энтузиастов

Площадь публичного сервитута: 1988 кв.м. (в т.ч. 59:32:1790002:628 – 1367 кв.м.; зем общ польз – 621 кв.м.)


Категория земель: земли населенных пунктов

Описание границ смежных землепользователей:




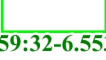

- От точки 1 до точки 2 - земельный участок с кадастровым номером 59:32:1790002:403
- От точки 2 до точки 3 - земельный участок с кадастровым номером 59:32:1790002:658
- От точки 3 до точки 5 - земельный участок с кадастровым номером 59:32:1790002:659
- От точки 5 до точки 6 - земельный участок с кадастровым номером 59:32:1790002:404
- От точки 6 до точки 7 - земельный участок с кадастровым номером 59:32:1790002:400
- От точки 7 до точки 8 - земельный участок с кадастровым номером 59:32:1790002:402
- От точки 8 до точки 9 - земельный участок с кадастровым номером 59:32:1790002:401
- От точки 9 до точки 10 - земельный участок с кадастровым номером 59:32:1790002:48
- От точки 10 до точки 12 - земельный участок с кадастровым номером 59:32:1790002:31
- От точки 12 до точки 14 - земельный участок с кадастровым номером 59:32:1790002:222
- От точки 14 до точки 17 - земельный участок с кадастровым номером 59:32:1790002:628
- От точки 17 до точки 19 - земельный участок с кадастровым номером 59:32:1790002:59
- От точки 19 до точки 20 - земли общего пользования
- От точки 20 до точки 22 - земельный участок с кадастровым номером 59:32:1790002:3
- От точки 22 до точки 23 - земельный участок с кадастровым номером 59:32:1790002:225
- От точки 23 до точки 24 - земли общего пользования
- От точки 24 до точки 27 - земельный участок с кадастровым номером 59:32:1790002:628
- От точки 27 до точки 1 - земли общего пользования



Масштаб 1:1100

Заявитель:  / Офишкина И.В.
(подпись, расшифровка подписи)

Каталог координат, м			
Система координат: МСК-59, зона 2			
Метод определения координат - Геодезический			
№ точки границы	X	Y	Средняя квадратическая погрешность положения характерной точки (Mt), м
1	511852.11	2222452.97	0.1
2	511861.30	2222474.62	0.1
3	511872.12	2222500.11	0.1
4	511873.03	2222502.24	0.1
5	511884.31	2222528.84	0.1
6	511894.92	2222553.87	0.1
7	511905.10	2222578.57	0.1
8	511915.11	2222602.86	0.1
9	511924.98	2222626.85	0.1
10	511932.51	2222644.46	0.1
11	511942.02	2222661.72	0.1
12	511949.91	2222680.12	0.1
13	511967.21	2222717.04	0.1
14	511970.37	2222715.33	0.1
15	511973.17	2222721.89	0.1
16	511963.42	2222726.94	0.1
17	511959.64	2222717.76	0.1
18	511957.28	2222709.49	0.1
19	511942.84	2222675.27	0.1
20	511934.44	2222657.28	0.1
21	511917.53	2222621.67	0.1
22	511916.28	2222622.19	0.1
23	511907.57	2222602.96	0.1
24	511885.44	2222551.44	0.1
25	511870.08	2222515.70	0.1
26	511844.63	2222456.29	0.1
27	511847.16	2222455.17	0.1
1	511852.11	2222452.97	0.1

- Условные обозначения:
-  - Проектные границы публичного сервитута
 -  - Обозначение характерной точки проектной границы публичного сервитута
 -  - Границы и номер земельного участка, сведения о которых внесены в ЕГРН
 -  - Границы и учетный номер зоны с особыми условиями использования территории, сведения о которых внесены в ЕГРН
 -  - Проектное местоположение инженерного сооружения
- 59:32:1790002 - Номер кадастрового квартала